

Avec le CRAIG les territoires d'Auvergne-Rhône-Alpes  
ont toutes les cartes en main

# Les offres de formation du CRAIG


Etat des lieux et perspectives



@GipCraig



[www.craig.fr](http://www.craig.fr)





# Notre offre de formation

---

Accompagner les territoires et leur offrir une offre de formation adaptée à leurs besoins

✓ **Des formations sur le logiciel QGIS**

- Niveau **débutant** sur 2 jours
- 1 formatrice pour des groupes de 10 personnes max

✓ **Support et formation sur l'outil Cadastrapp**

- utilisé régulièrement par **200-300 utilisateurs** du CRAIG
- une **vision partielle** de son utilisation

✓ **Support sur l'outil GeoNetwork**

- Aide sur le catalogage de données (fiche de métadonnées)



**Quelques changements en 2023 :**

- Fusion du N1/N2 QGIS pour ne faire qu'une seule formation « Initiation au logiciel QGIS »
- Optimisation du système d'inscription (calendrier de pré-inscription)

# Perspectives pour 2024

---

- ✓ **Une formation sur le logiciel QGIS d'un niveau plus avancé**
  - prévue pour fin 2023/début 2024
  - traitement de dalles raster (symbologie, traitement MNT...), géométrie vectorielle, atlas...
- ✓ **Formation sur le traitement des données LiDAR HD**
- ✓ **Formation SQL et PostGres/PostGIS** (avec prestataire) : quels besoins ?
- ✓ **Formation ou module de formation Qfield** pour aider sur le terrain nos utilisateurs



Avec le CRAIG les territoires d'Auvergne-Rhône-Alpes  
ont toutes les cartes en main

# Accompagnement et animation


## La programmation 2024



@GipCraiq



[www.craig.fr](http://www.craig.fr)





# Accompagnement & animation

## ✓ 2<sup>ème</sup> matinée Cartographie des réseaux

- présentations et ateliers autour du PCRS, cartographie de réseaux d'éclairage, eau, assainissement...

- 1<sup>ère</sup> édition concluante, une 2<sup>ème</sup> en Rhône-Alpes à venir

**=> des volontaires pour l'accueillir ?**

## ✓ Club utilisateurs départementaux

- rencontre des acteurs de la géomatique sur un département

- organisation d'une 1<sup>ère</sup> rencontre sur le département du Puy-de-Dôme (existent déjà ailleurs : Rhône, Isère...)





Avec le CRAIG les territoires d'Auvergne-Rhône-Alpes  
ont toutes les cartes en main

# Services proposés par le CRAIG


Quoi de neuf ?



@GipCraig



[www.craig.fr](http://www.craig.fr)



# Services

---

## Refonte de nos flux : un constat

- L'offre est devenue **complexe**,
- On retrouve des **données du même type à plusieurs endroits**,
- Les utilisateurs n'utilisent pas forcément la donnée **la plus pertinente** pour un usage,
- Certaines données sont **redondantes/obsolètes**,
- **L'authentification reste un frein** pour certains usages et utilisateurs.

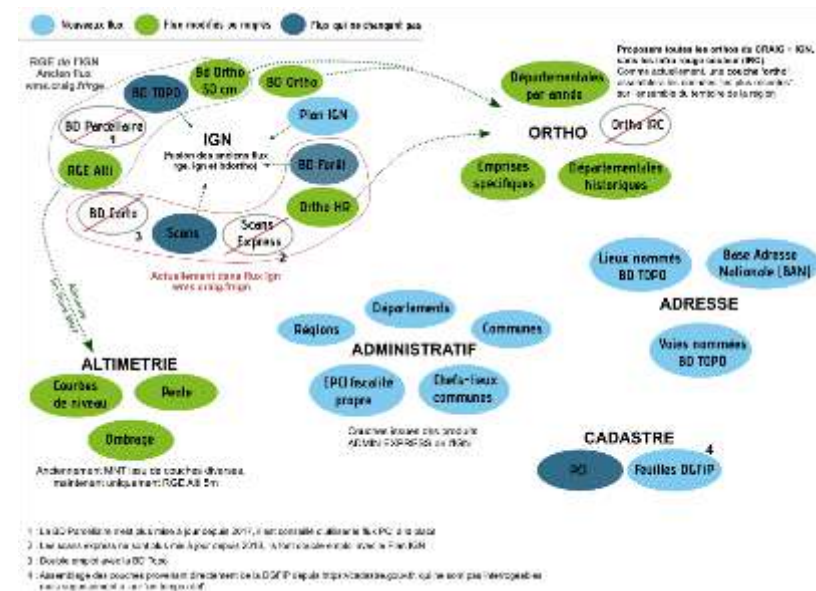


# Services

## Refonte de nos flux : ce qui change

- Utilisation des adresses contenant "**tiles.craig.fr**" nécessaire,
- **Plus de distinction** entre **flux tuilé et non tuilé**,
- L'**authentification** (identifiant et mot de passe) **n'est plus requise** pour l'accès aux flux (exception pour le PCRS),
- Un **plugin QGIS "CRAIG"** dans le dépôt officiel des extensions QGIS pour un accès facilité à cette nouvelle offre de flux.

➡ Retrouvez **sur notre site** la page dédiée à ces changements





# Services

---

## Extension QGIS « CRAIG »: un besoin venant de nos utilisateurs

### Objectifs:

- Simplifier l'utilisation des flux et l'accès aux données,
- Valoriser des données géographiques sur le territoire régional,
- Avoir une arborescence de couches de données cohérente avec les besoins de nos utilisateurs,
- Avoir un contenu évolutif, enrichi progressivement.

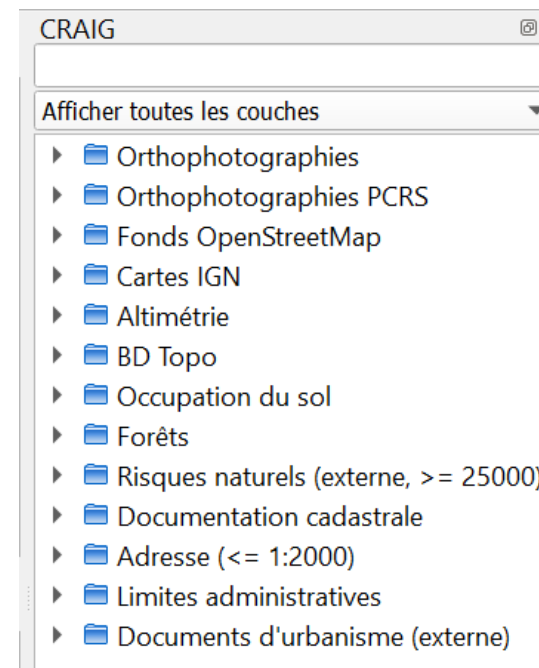


# Services

---

## Extension QGIS « CRAIG »: rapide présentation

- Un projet de la Région Picardie, maintenant Hauts-de-France (Benjamin Chartier) cloné ensuite par différentes plateformes de l'information géographique (Géo2france, DataGrandEst, OpenIG)
- Disponible dans le dépôt des extensions QGIS,
- Une arborescence de données structurée,
- Des fonctionnalités Métadonnées et Recherche,
- La configuration est téléchargée au lancement.





Avec le CRAIG les territoires d'Auvergne-Rhône-Alpes  
ont toutes les cartes en main

# Accompagnement Adresse


Quel rôle a le CRAIG en Région AURA ?



@GipCraiq



[www.craig.fr](http://www.craig.fr)



# Rappel réglementation

---

La loi **3DS**

Loi relative à la différenciation,  
la décentralisation, la déconcentration et  
portant diverses mesures de simplification  
de l'action publique locale

**En vertu de la loi 3DS (22 février 2022) et son décret d'application (11 août 2023) :**

- Toutes les communes reconnues comme autorité compétente sur l'adresse,
- Échéance **1er janvier 2024**, sauf pour communes < 2000 habitants (1er juin 2024)
- Versement de Bases Adresse Locales (**BAL**) dans la Base Adresse Nationale (**BAN**),

**Vers le « Dites-le-nous une fois » de l'adresse.**



# Le CRAIG et l'adressage

## Depuis l'automne 2022 :

- Adhésion à la charte des partenaires de la BAL
- Etat des lieux régional de l'adressage
- Sensibilisation, animation, support sur les outils nationaux:
  - ➔ webinaire régional, salons des maires, formation sur l'outil national auprès d'EPCL et de communes (COPAMO par ex.), support technique, documentation...



## Cycle de l'adresse

