



Témoignage du Service Départemental d'Incendie et de Secours de l'Allier

Lieutenant-colonel Philippe MONDET



SDIS de L'Allier (03)



SDIS du Cantal (15)



SDIS de Haute-Loire (43)



SDIS du Puy-de-Dôme (63)

**CONSEIL D'ADMINISTRATION DU CRAIG - 7 juillet
2015**



les SDIS et l'Information Géographique

CONSTAT

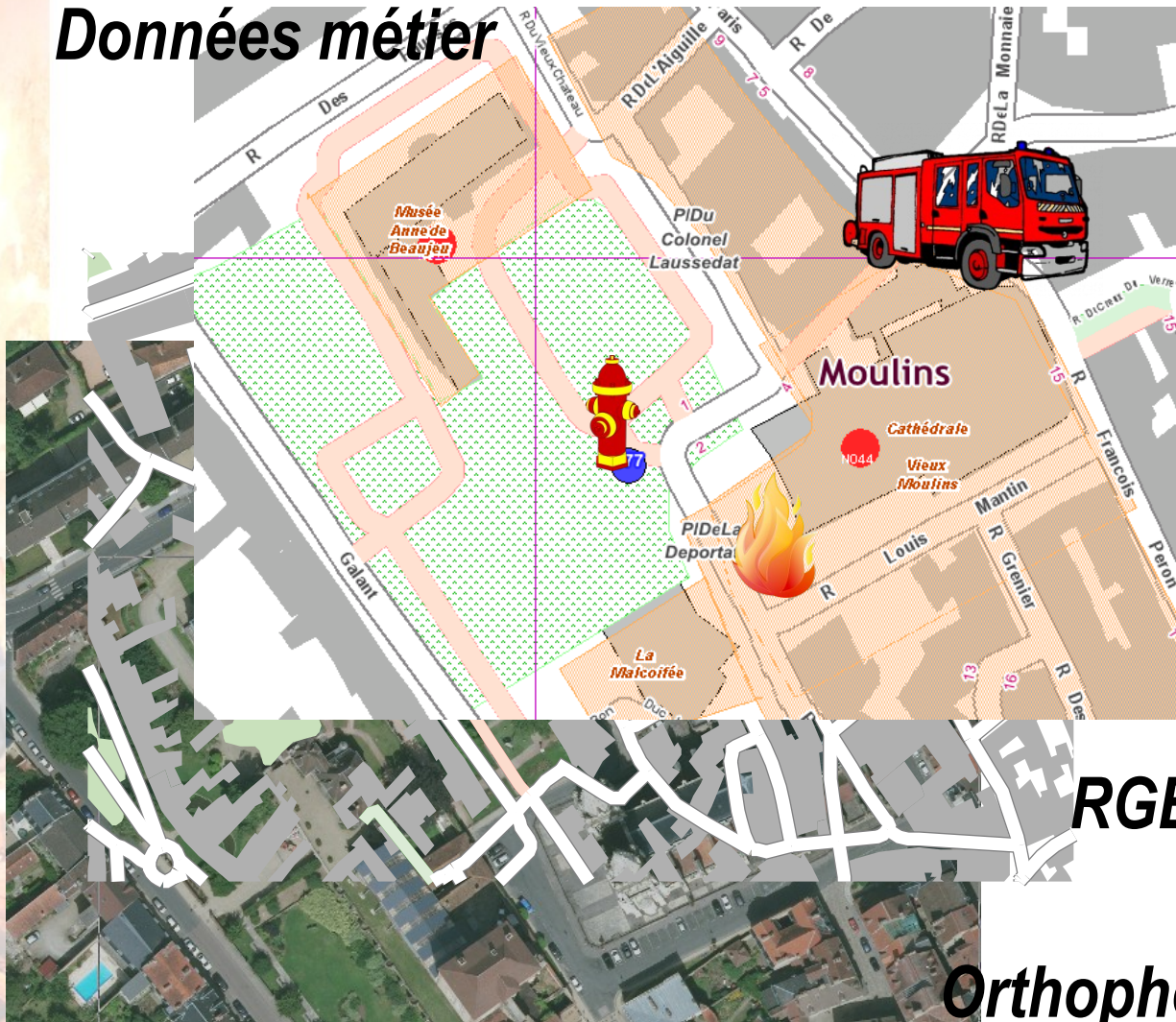
- Les sapeurs-pompiers sont grands consommateurs d'Information Géographique et peu producteurs de données.
- Ils sont à la croisée de différentes thématiques : adresse, population, risques, accessibilité...



les SDIS et l'Information Géographique

Données opérationnelles

Données métier





L'UNION FAIT LA FORCE

Le CRAIG pour les SDIS

- **faciliter l'accès à l'information géographique**
 - échanges entre les membres
 - acquisition de nouvelles données (ORTHO)
- **rôle de fédérateur**
 - entre les SDIS
 - entre les SDIS et IGN
- **organiser et animer des réunions/groupes de travail**





ECHANGE GAGNANT

Avril 2012 : signature de la même convention entre les 4 SDIS de la région Auvergne et l'IGN :

- référentiel commun (RGE®)
- rapidité des mises à jours
- SDIS acteurs de la qualité

**Une première en
France**





AVANT LE CRAIG




SAPEURS POMPIERS



SERVICE DEPARTEMENTAL
D'INCENDIE ET DE SECOURS

SAPEURS POMPIERS






AVEC LE CRAIG MAIS AVANT CONVENTION



SAPEURS POMPIERS



Haute-Loire
SERVICE DEPARTEMENTAL
D'INCENDIE ET DE SECOURS





APRES LA CONVENTION

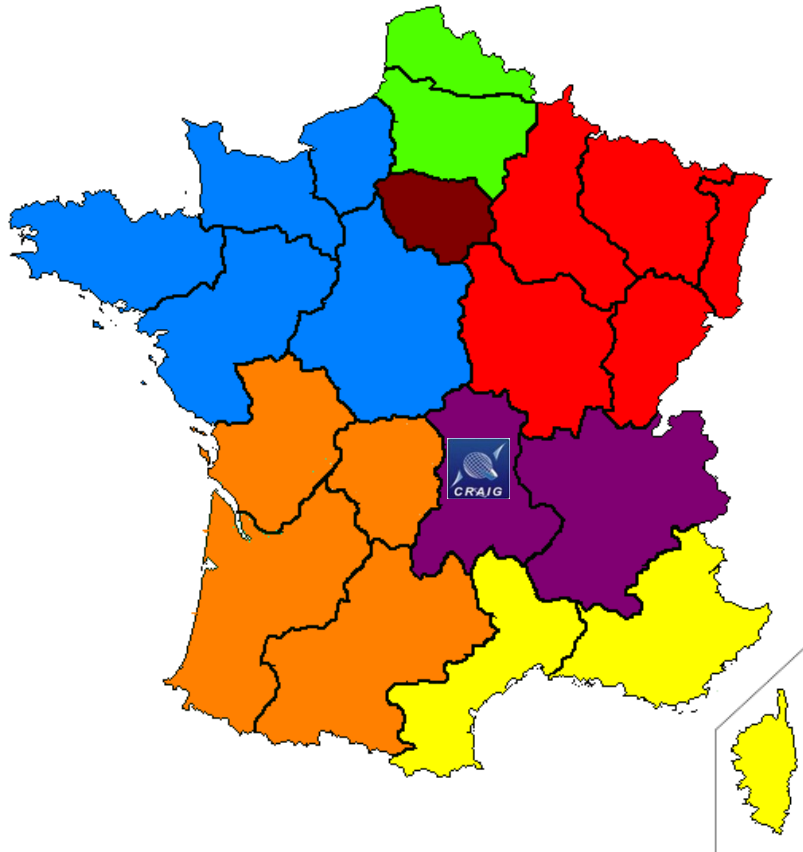




Zones de défense et futures régions : une réalité déjà effective en matière de sécurité civile

Zones de défense

Futures régions





Valeur ajoutée des échanges interservices

- **Economies**
- **Cohérence régionale**
- **Fiabilité de la donnée**
- **Dynamique et coopération interdépartementale**

