
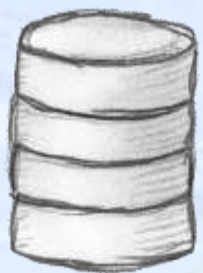


Web Map Service

Web Feature Service



**Desktop
Web**

De nombreux avantages

Gain de temps



Mise à jour

PVA 25 cm
40 Go / 350 Go



Pas de stockage

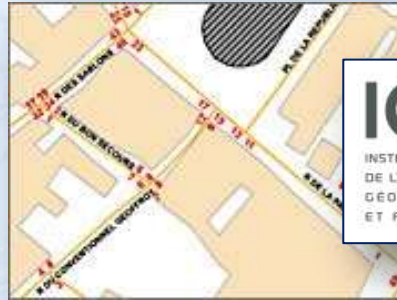

Projection à la volée



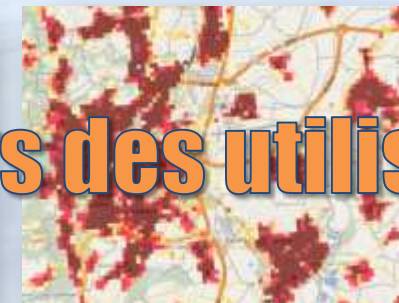
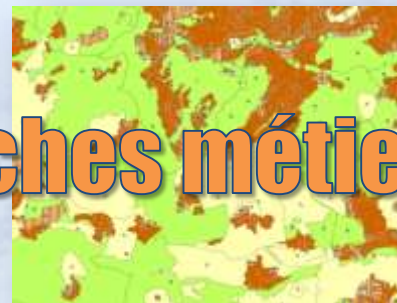
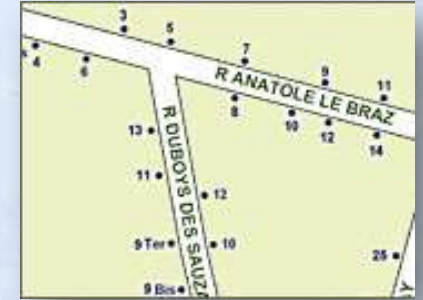
Standard international



Une multitude de données disponibles



IGN
INSTITUT NATIONAL
DE L'INFORMATION
GÉOGRAPHIQUE
ET FORESTIÈRE



Couches métiers des utilisateurs

Une multitude de données disponibles

<http://wms.craig.fr/ortho>

<http://tiles.craig.fr/ortho/service?service=WMS>

<http://wms.craig.fr/mnt>



LICENCE OUVERTE
OPEN LICENCE



<http://wms.craig.fr/ign>

<http://wms.craig.fr/bdortho>




<http://wms.craig.fr/rge>



<http://ids.craig.fr/wxs/public/wms>

<http://ids.craig.fr/wxs/membres/wms>

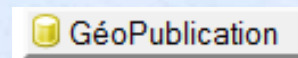


Vous pouvez intégrer vos couches au flux WMS du CRAIG



CRAIG
Centre Régional Auvergnat
de l'Information Géographique

Ids.craig.fr/geocat
Catalogue de données du CRAIG



Pour en savoir plus



CRAIG
Centre Régional Auvergnat
de l'Information Géographique

A Propos du CRAIG

Mon compte (gaillac)

Géoservices

- Catalogue de données
- Auvergne à la carte
- Commande de données
- Flux WMS/WFS**
- Flux tuilé WMS/WMTS/TMS
- Open Data
- Outils

Accueil » Géoservices

FLUX WMS/WFS

Voir

Le CRAIG propose un accès à certaines données de référence via des

Serveurs WMS	Description
--------------	-------------

WMTS
TMS
WMS-C

