

# GÉO-PORTAIL DE L'URBANISME

02/12/2014

Neil Guion

# ORDRE DU JOUR

---

- **CONTEXTE ET OBJECTIFS DU GEOPORTAIL DE L'URBANISME**
- **MISE EN ŒUVRE DU GEOPORTAIL DE L'URBANISME**
- **DÉMONSTRATION**

# CONTEXTE ET OBJECTIF DU GEO-PORTAIL DE L'URBANISME (GPU)

# ORGANISATION POUR LA MISE EN ŒUVRE DU GPU

## ■ PARTENARIAT MLET – IGN

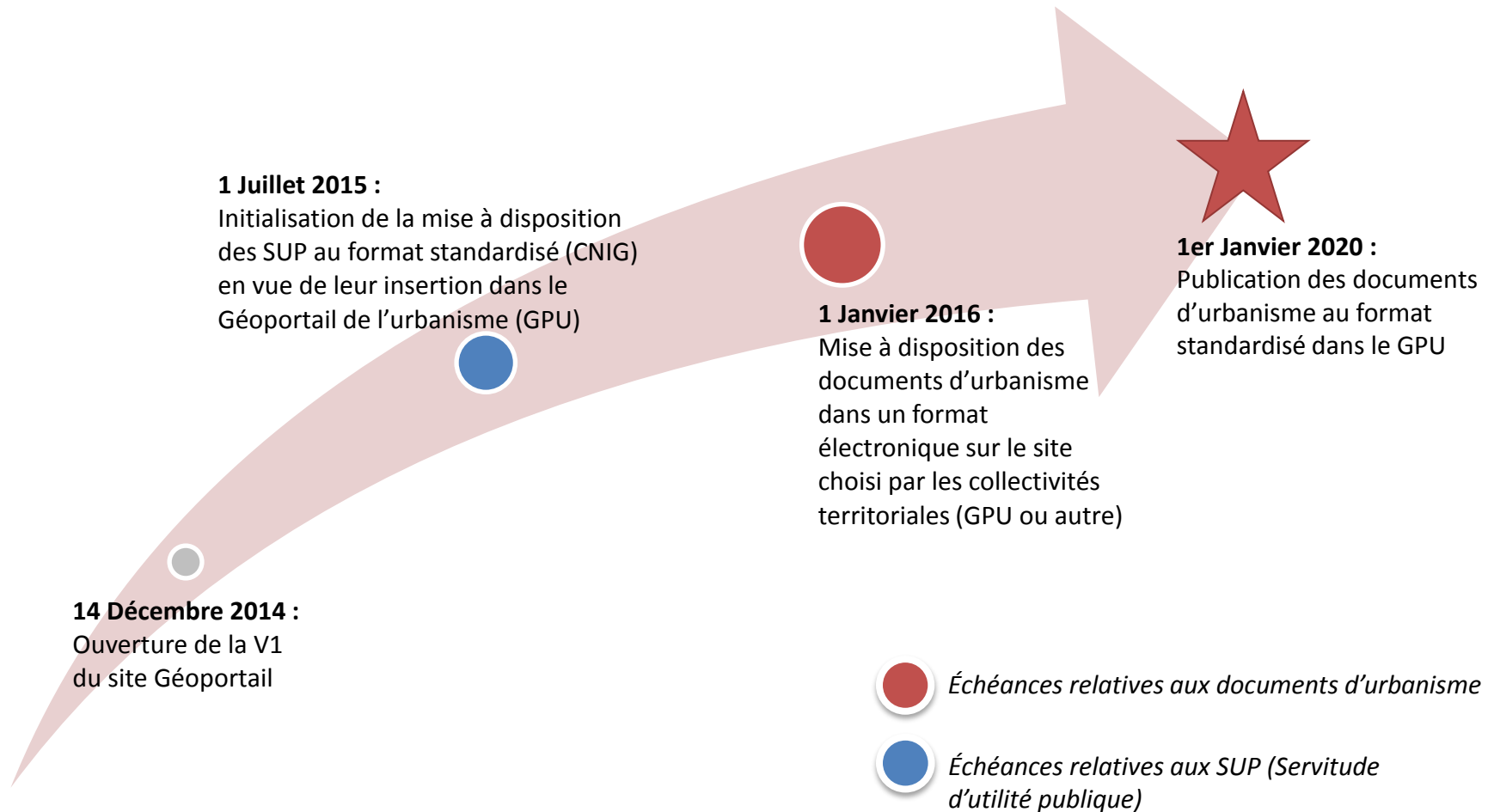
- convention cadre signée le 11/12/2013
- Le MLET est le garant de la définition des besoins
- L'IGN est le garant de la réalisation technique

## ■ CALENDRIER DE MISE EN ŒUVRE

- Version 1, mise en ligne début 2015
- Version 2, mise en ligne mi 2015

# MISE EN ŒUVRE RÉGLEMENTAIRE

# LES ÉTAPES CLÉS DE L'ORDONNANCE



**L'ouverture « technique » du site aura lieu le 15 janvier avec la livraison de la V1 du GPU**

# MISE EN ŒUVRE TECHNIQUE

# MISE EN ŒUVRE TECHNIQUE : PHASAGE

Mettre en œuvre  
pour la DHUP un  
Géoportail de  
l'Urbanisme  
(GPU)

## PHASE 1 : CADRAGE DU PARTENARIAT => CONVENTIONS

- Finalisation du cahier des charges avec la DHUP
- **Identification des points critiques à soulever**
- **Validation de la méthodologie d'accompagnement**
  - Dimensionnement de la prestation

## PHASE 2 : RECUEIL ET FORMULATION DES BESOINS

- Réunions avec DHUP et GT Utilisateurs 1
- Rédaction des Spécifications Fonctionnelles Générales
- Validation des SFG

## PHASE 4 : PROTOTYPE

- Développement de la maquette (démonstrateur)
- Intégration des premiers jeux de données
- Rédaction des SFD - STD

## PHASE 5 : DÉVELOPPEMENT

- Complément / Révision des SFD - STD
- Développement du Géoportail de l'Urbanisme v.1
- Montée en charge (suivi / intégration des autres données)
- Validation hébergement et robustesse / durabilité du Géoportail

## PHASE 6 : MAINTIEN EN CONDITION OPÉRATIONNEL

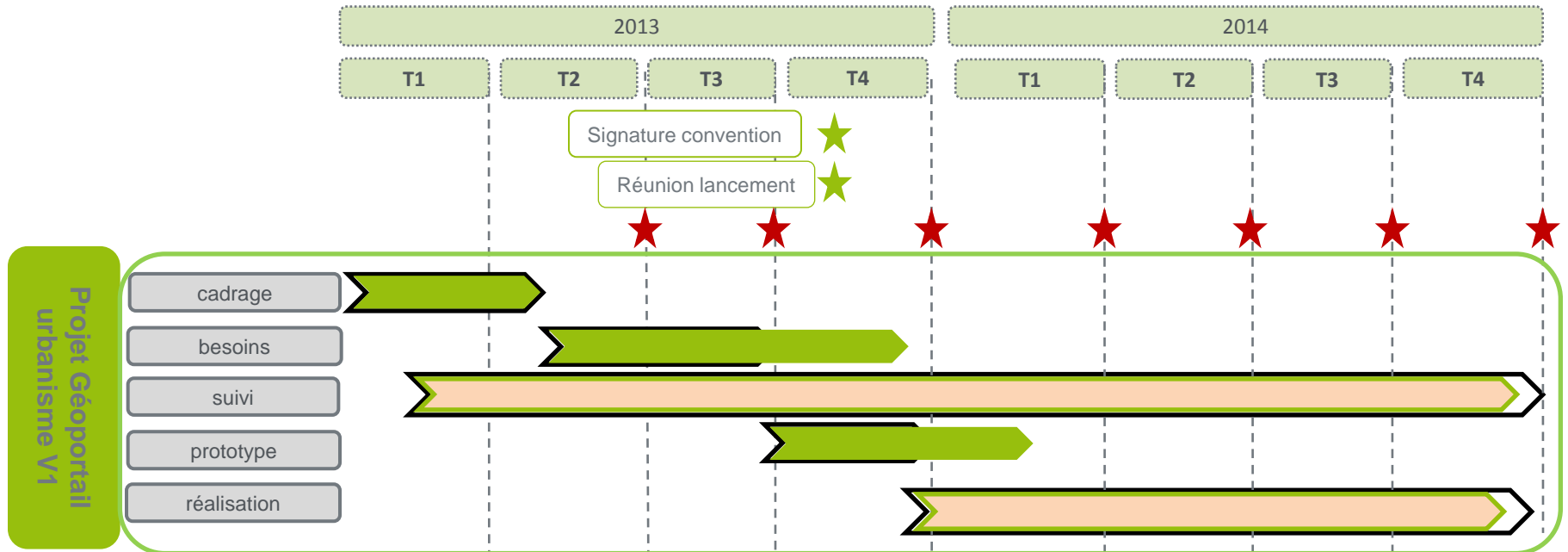
- **Mise à jour des données**
- Maintenance du système et corrections évolutives
- Animation du réseau – Appui à la promotion du Géoportail de l'urbanisme

## PHASE 3 : SUIVI DU PROJET

- **Respect du planning**
  - Interface avec les utilisateurs / testeurs (GT Utilisateurs 2)
- **Validation des SFD – STD**
- **Elaboration des outils d'accompagnement**
  - Recette (VA, VSR)

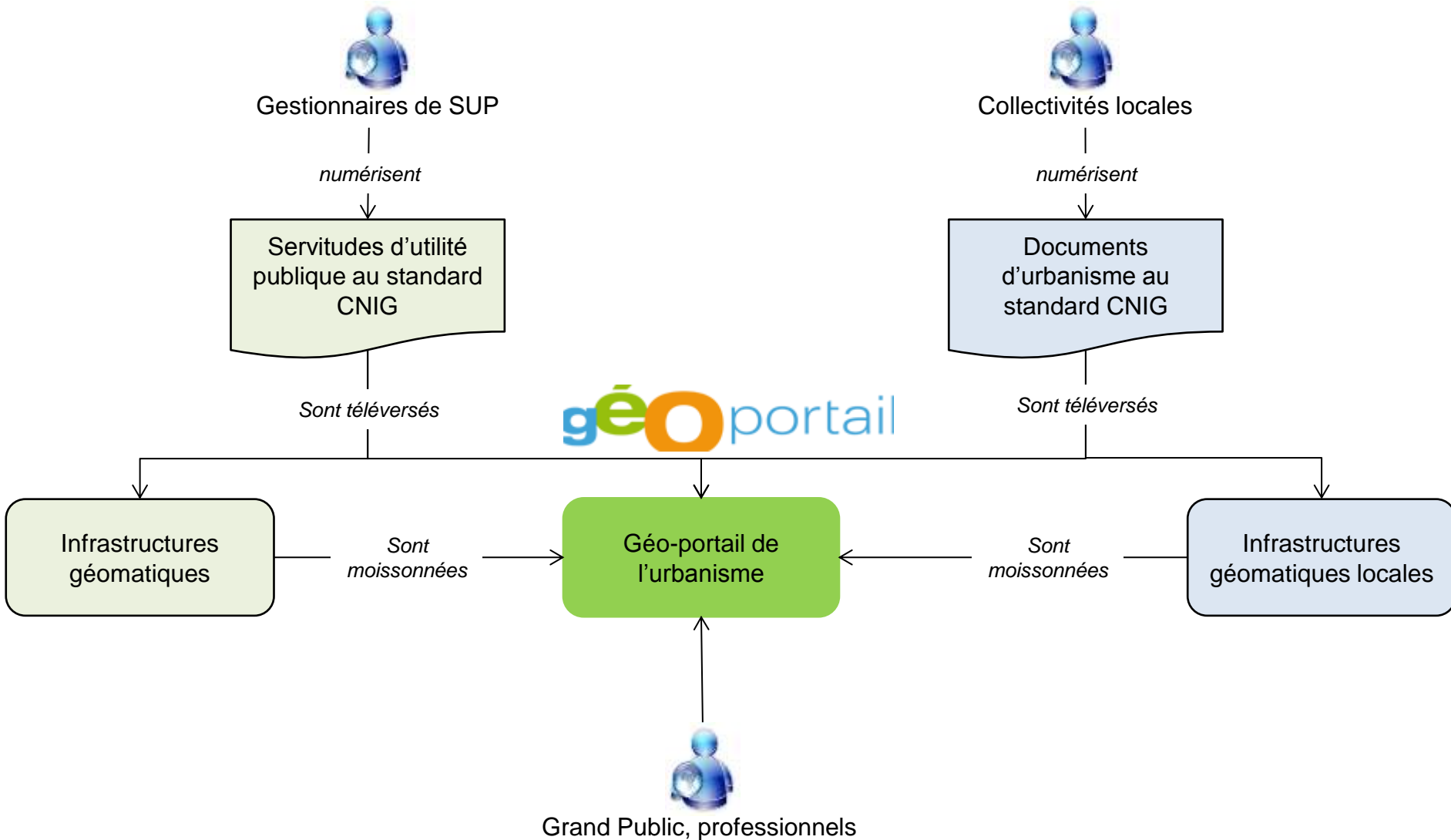


# CALENDRIER DÉTAILLÉ V1

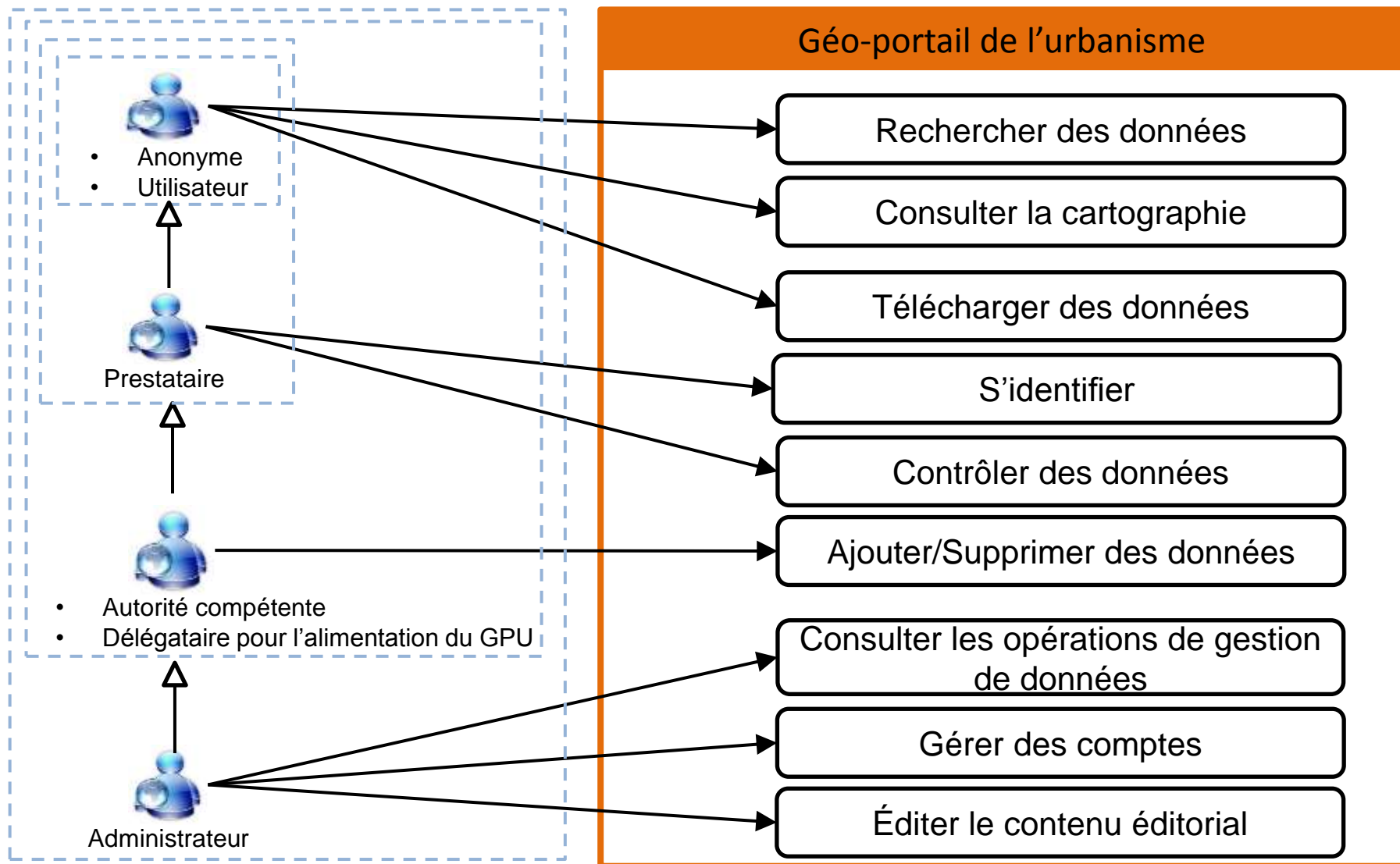


La date de disponibilité technique de la V1 est repoussée à Janvier 2015  
En Janvier 2015, seul des sites pilotes pourront utiliser le Géoportail de l'urbanisme

# MISE EN ŒUVRE TECHNIQUE (1/2)



## MISE EN ŒUVRE TECHNIQUE (2/2)



# ILLUSTRATION DES DÉVELOPPEMENTS


Vendôme  + rechercher par parcelle

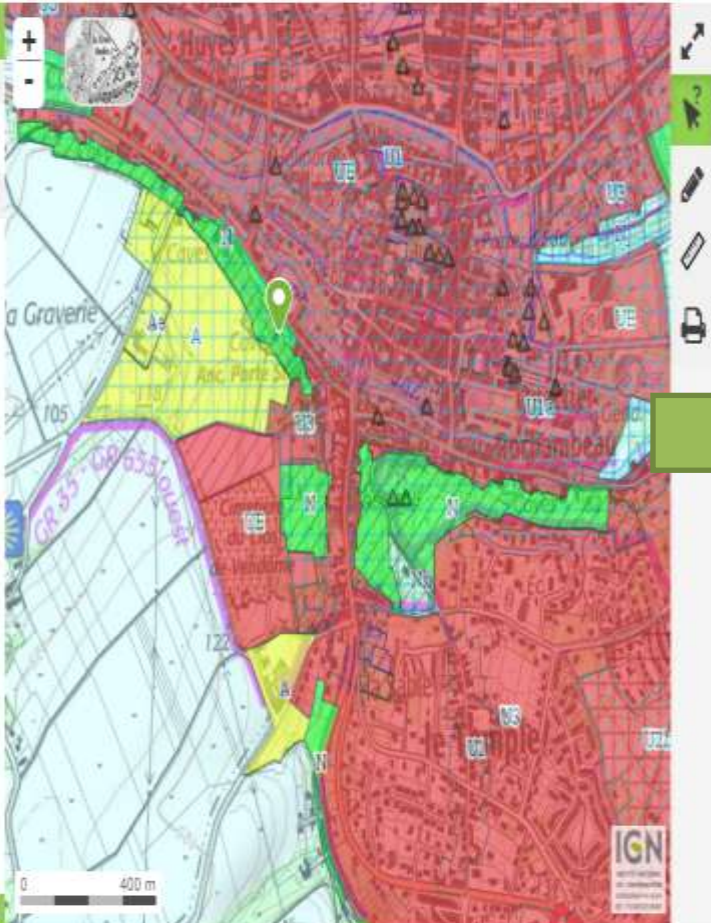
VENDÔME (41269)

SCHEMA DE COHÉRENCE TERRITORIALE  
Zone couverte par le SCOT DU VENDOMOIS.

DOCUMENTS D'URBANISME  
Zone couverte par le Document d'Urbanisme de la commune de VENDÔME.

- Zone classée N, Naturel, en application du règlement d'urbanisme.
- Zone classée 21, Projet de pprn et pprm, en application du règlement d'urbanisme.
- Zone classée 01, Espace boisé classé, en application du règlement d'urbanisme.

 Ensemble des pièces écrites >



## Plan Local d'Urbanisme

VENDÔME Ville de Vendôme  
Département de Loir-et-Cher



### Pièce 4.1 Règlement Dispositions générales et règlements de zone



Vu, pour être annexé à la délibération  
du 26 septembre 2013

Le Maire, Catherine LOCKHART

Plan Local d'Urbanisme prescrit par  
délibération du Conseil Municipal du 24  
septembre 2009

Plan Local d'Urbanisme arrêté par délibération  
du Conseil Municipal du 14 février 2013

Plan Local d'Urbanisme approuvé par  
délibération du Conseil Municipal du 26  
septembre 2013