

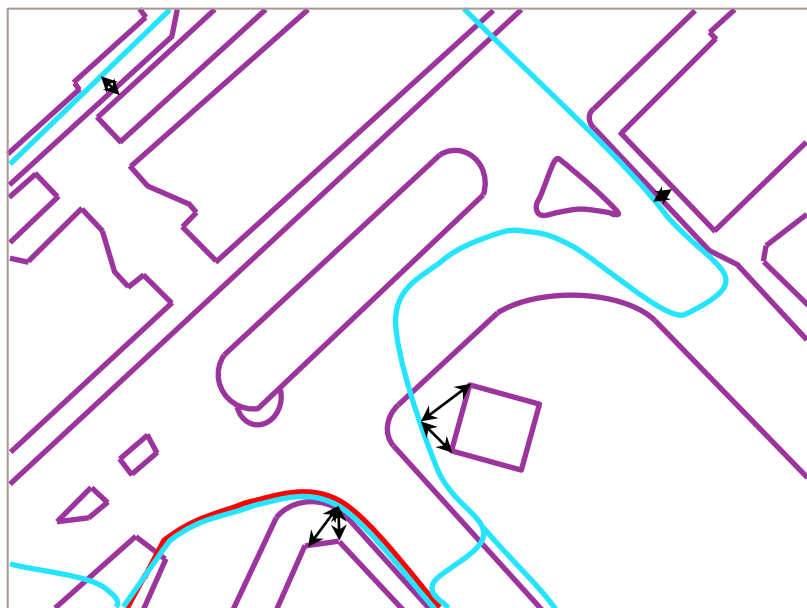


Mutualiser les fonds de plans Grandes Echelles

La démarche d'ERDF

CNIG, 13 oct 2014

Géoréférencer et mutualiser



— Fond de plan — Réseau BT
↔ Cotes — Réseau HTA

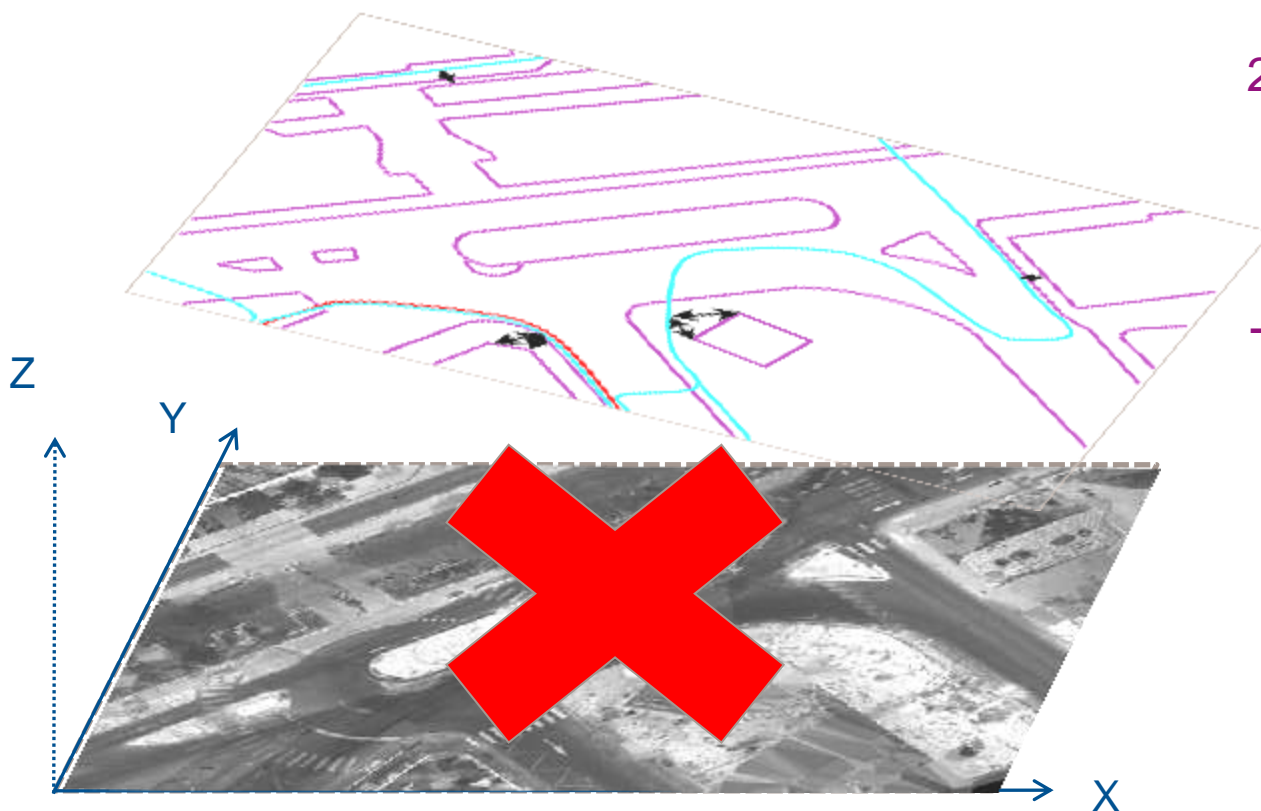
2. Orthophotographie 2D géoréférencée issue d'un lever LIDAR de la zone concernée (« vue du dessus »)



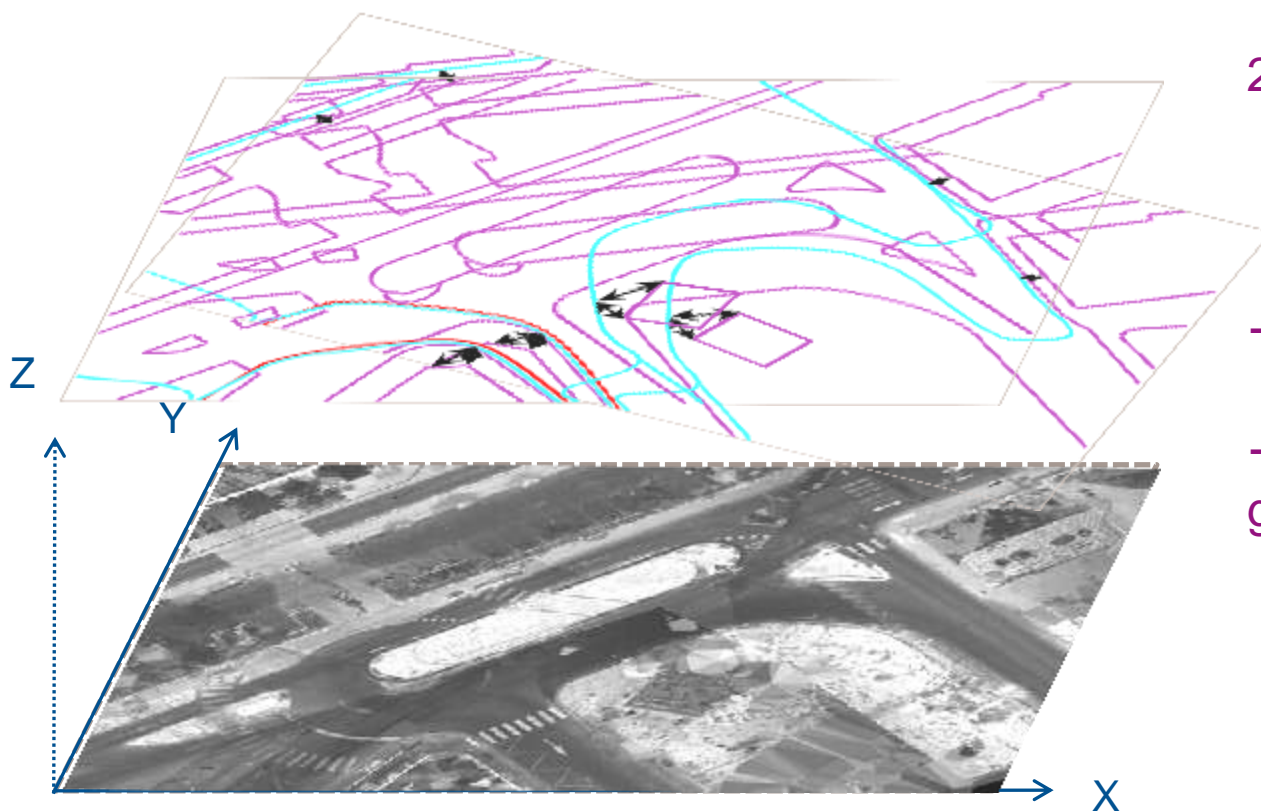
1. Réseau électrique coté sur un fond de plan **non géoréférencé**

Géoréférencer et mutualiser

1. Orthophoto 2D LIDAR géoréférencée
 2. Réseau électrique coté sur un fond de plan non géoréférencé
- Pas de superposition possible



Géoréférencer et mutualiser



1. Orthophoto 2D LIDAR géoréférencée

2. Réseaux électriques cotés sur un fond de plan non géoréférencé

→ Opération de recalage

→ Réseaux électriques géoréférencés

Géoréférencer et mutualiser

1. Fond de plan géo-référencé

Gestion: La Collectivité

Plus besoin de cotes!

2. Réseau électrique géo-référencé

Gestion: ERDF



3. Orthophotographie 2D géoréférencée utilisable par la collectivité et par ERDF