



ATELIER 4 : Module de consultation du cadastre

CRAIG – 3 décembre 2015

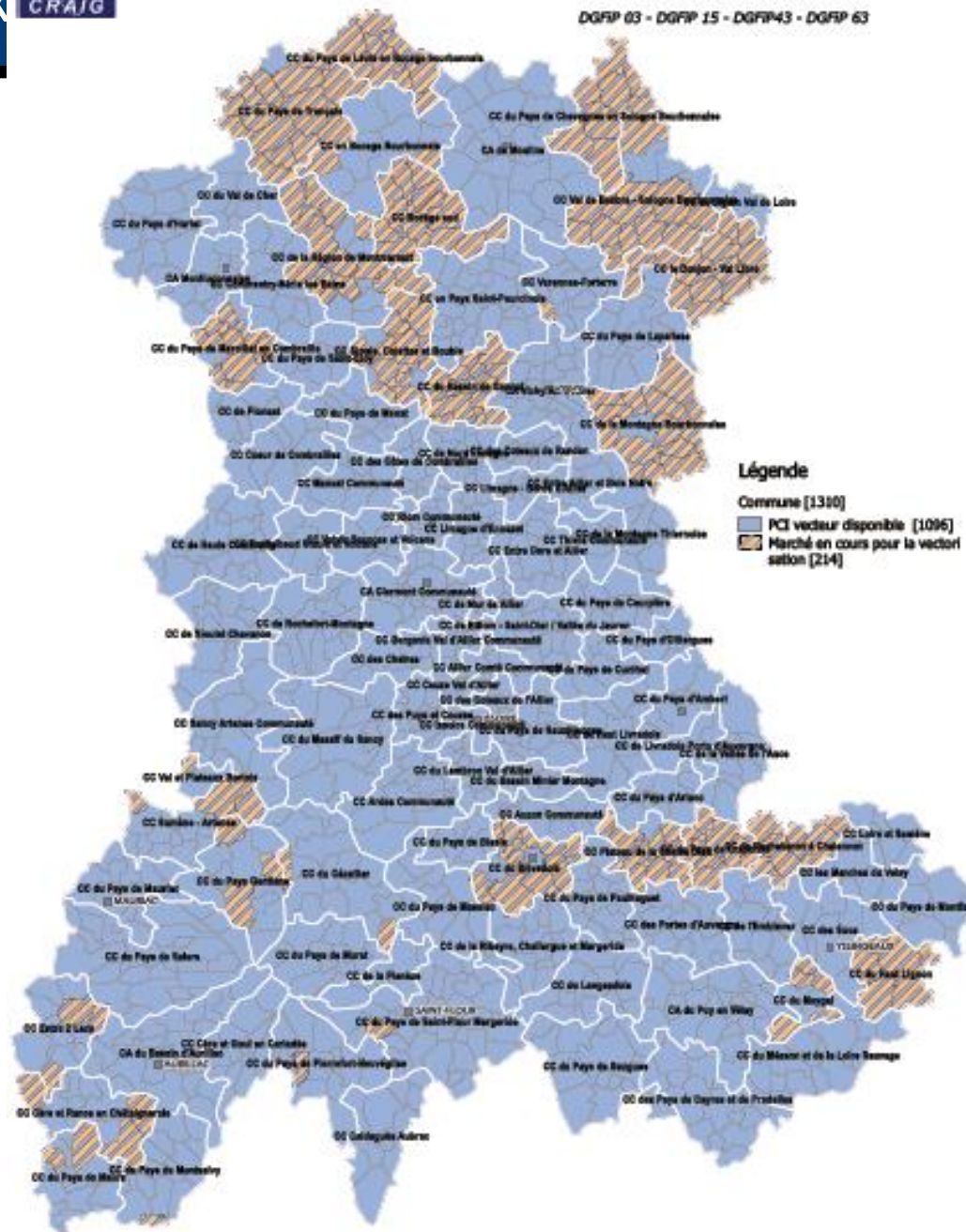


Données « cadastre » disponibles

➤ PCI Vecteur

- Convention avec les 4 DDFiP
- Information cadastrale numérique, géoréférencée (vecteur)
- Diffusé chaque année au printemps
- Vectorisation variable selon les départements
 - Communes du Puy de Dôme : Conseil départemental (terminé fin 2013)
 - Communes du Cantal : Conseil départemental (terminé début 2016)
 - Communes de Haute-Loire : EPCI
 - Communes de l'Allier : CRAIG – fin 2017





Données « cadastre » disponibles

➤ Fichiers fonciers (MAJIC)

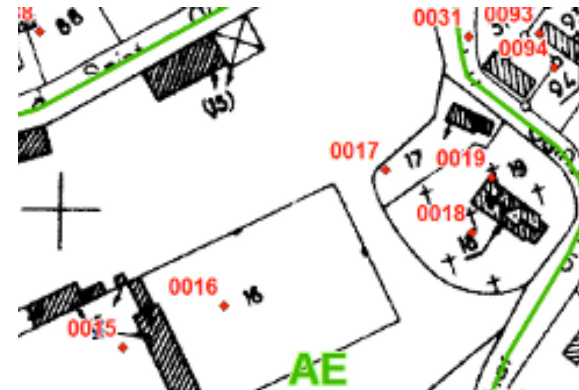
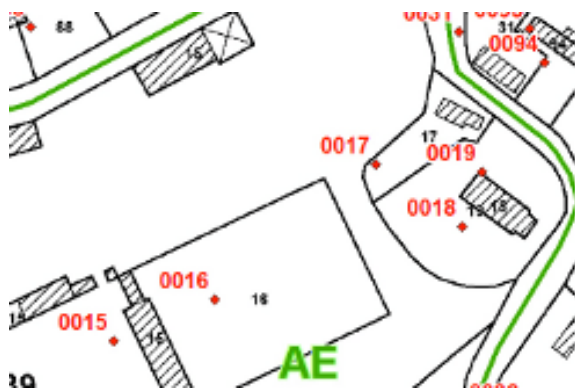
- Achat annuel à la DRFiP pour l'Auvergne
- Livraison juin-juillet
- Information sur les propriétés propriétaires, etc ...
- Soumis à autorisation de la CNIL

ANNÉE MAJ										2013		DEPT08		150		COM		15 MENTHES		RELEVÉ DE PROPRIÉTÉ		COMPTÉ		L0007	
PROPRIÉTÉS																									
M-PROPRIÉTAIRE ASSOCIÉ AVEC US - MENTHES - M LOUISBERT RAYMOND MARCHÉ : 11 AVENUE DE PRECY 505 MONTAIGNEBOULIE RASBY MARIOT										N°01 15 2704/1001 à 15 SAINT FLORE															
M-PROPRIÉTAIRE ASSOCIÉ AVEC US - MBIHREZ - M MÉRAMONT NICOLAS : MONTAGNAC 1510 MENTHES										N°01 15 2704/1001 à 15 SAINT FLORE															
M-PROPRIÉTAIRE ASSOCIÉ AVEC US - MBIHREZ - M MÉRAMONT FREDERIC : BEALLIET HAUT 1520 RUVENS-EN-MARGERIDE										N°01 15 1606/1001 à 15 SAINT FLORE															
M-PROPRIÉTAIRE ASSOCIÉ AVEC US - MBIHREZ - MME MÉRAMONT CARMÈLE JEANNE LUCIENNE : STRAS DE LA REPUBLIQUE 1510 SAINT FLORE										N°01 15 0606/1001 à 15 SAINT FLORE															
PROPRIÉTÉS BÂTIES																									
DESIGNATION DES PROPRIÉTÉS			IDENTIFIANT DU LOCAL				ÉVALUATION DU LOCAL																		
SECTION	N° DE PLAN	N° DE VIGNE	ADRESSE	CODE REVOL	BAT	ENT	N° DE PORTE	NUMERO INVAR	S	F	M	AP	LOC	CAT	REVENU CADASTRAL	VAL AN	AN	FRAC TION	%	COEF	REVENU	REVENU			
REV IMPOSABLE			COM	R EXO	R IMP	R	GR-COM	R EXO	R IMP	R	DEP	R EXO	R IMP	R	REG	R EXO	R IMP	R							
PROPRIÉTÉS NON BÂTIES																									
DESIGNATION DES PROPRIÉTÉS			IDENTIFIANT				ÉVALUATION																		
SECTION	N° DE PLAN	N° DE VIGNE	ADRESSE	CODE REVOL	S	P	R	FR	ST	SR	SR	S	GR	S	GR	S	GR	S	GR	S	GR	S	GR		
C	58		MONTAGNAC	3044	1	A	J	01/T	02					2,36	23	3044	A	0000	304	00					
C	58		MONTAGNAC	3044	1	A	J	01/T	02					2,36	23	3044	A	0000	304	00					
C	58		MONTAGNAC	3044	1	A	J	01/T	02					2,36	23	3044	CC	0000	304	00					
C	58		MONTAGNAC	3044	1	A	K	01/T	03					1,48	14	12,4	A	0000	124	00					
C	58		MONTAGNAC	3044	1	A	K	01/T	03					1,48	14	12,4	CC	0000	124	00					
C	58		MONTAGNAC	3044	1	A	J	02/PA	04					0,95	95	9,78	A	0000	978	00					
C	58		MONTAGNAC	3044	1	A	J	02/PA	04					0,95	95	9,78	C	0000	196	20					
C	58		MONTAGNAC	3044	1	A	J	02/PA	04					0,95	95	9,78	CC	0000	196	20					
C	58		MONTAGNAC	3044	1	A	K	02/PA	05					0,95	95	4,08	A	0000	408	00					
C	58		MONTAGNAC	3044	1	A	K	02/PA	05					0,95	95	4,08	C	0000	816	20					
C	58		MONTAGNAC	3044	1	A	K	02/PA	05					0,95	95	4,08	CC	0000	816	20					
C	40		MONTAGNAC	3044	1	A		05/08	01					0,87	87	8,02	A	0000	802	00					
C	40		MONTAGNAC	3044	1	A		05/08	01					0,87	87	8,02	C	0000	160	20					
C	40		MONTAGNAC	3044	1	A		05/08	01					0,87	87	8,02	CC	0000	160	20					
CONTINANCE BA A CA										[0 23 31]		REV IMPOSABLE		[0 23 31]											

Données « cadastre » disponibles

➤ BD Parcellaire

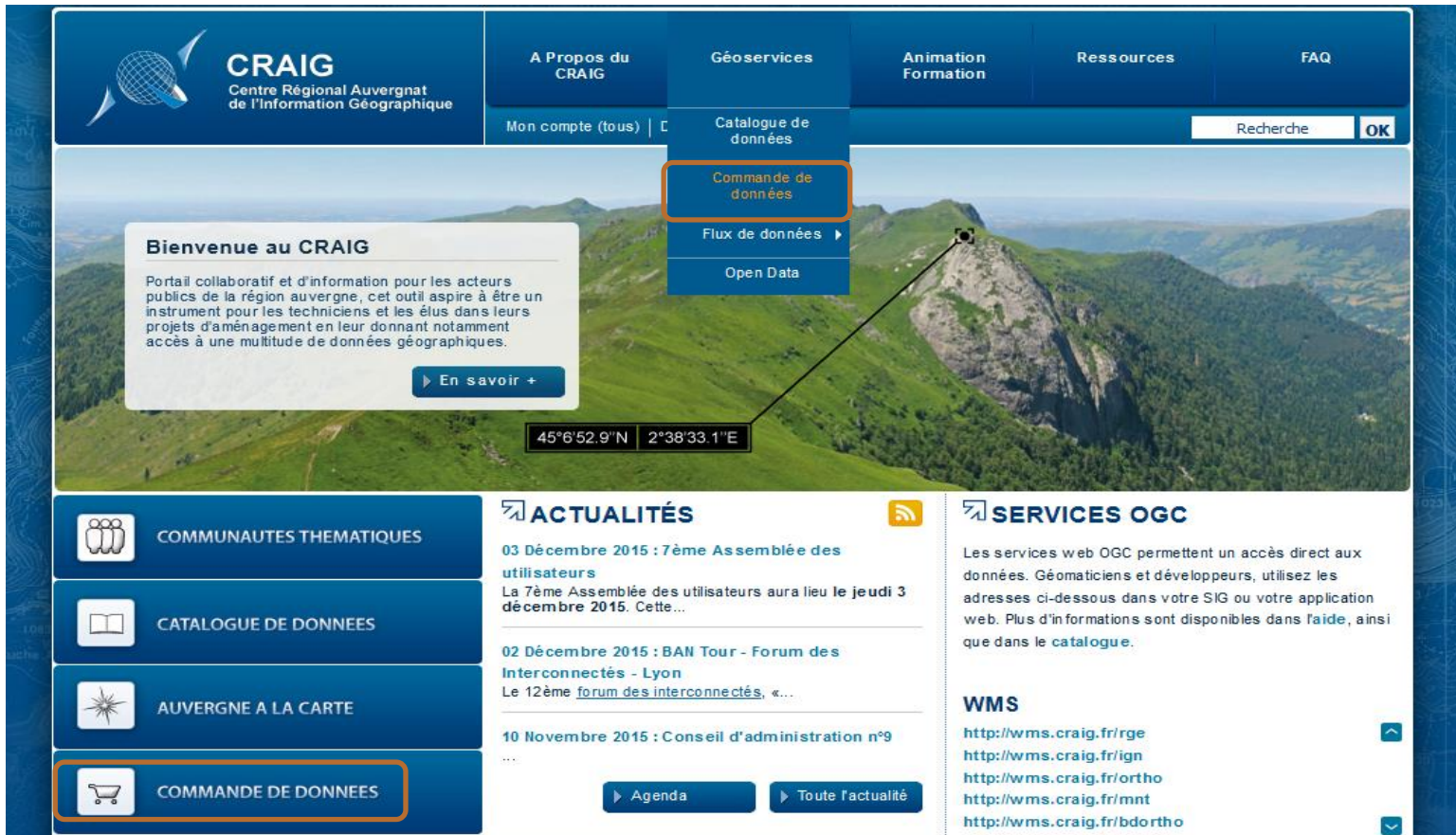
- Information cadastrale numérique, géoréférencée et continue
- Assemblage du plan cadastral dématérialisé
 - Vecteur
 - Raster
- Diffusion au coût marginal -> les missions de service public



Données « cadastre » disponibles

- PCI Vecteur
- Fichiers fonciers (MAJIC)
- BD Parcellaire 

Disponibles dans le module de commande de données sur www.craig.fr



The screenshot displays the CRAIG website interface. At the top, the CRAIG logo and name are visible, along with navigation tabs for 'A Propos du CRAIG', 'Géoservices', 'Animation Formation', 'Ressources', and 'FAQ'. A search bar is present with the text 'Recherche' and an 'OK' button. The main content area features a large landscape image with a 'Bienvenue au CRAIG' message and a 'Commande de données' menu item highlighted in orange. Below the main content, there are sections for 'ACTUALITÉS' and 'SERVICES OGC'. The 'ACTUALITÉS' section lists several events, and the 'SERVICES OGC' section provides information about web services. At the bottom, there are buttons for 'Agenda' and 'Toute l'actualité'. The 'COMMUNAUTÉS THEMATIQUES' section on the left includes 'COMMUNAUTÉS THEMATIQUES', 'CATALOGUE DE DONNEES', 'AUVERGNE A LA CARTE', and 'COMMANDE DE DONNEES' (highlighted in orange).

CRAIG
Centre Régional Auvergnat de l'Information Géographique

A Propos du CRAIG | Géoservices | Animation Formation | Ressources | FAQ

Mon compte (tous) | Catalogue de données | Recherche | OK

Commande de données

Flux de données

Open Data

Bienvenue au CRAIG

Portail collaboratif et d'information pour les acteurs publics de la région auvergne, cet outil aspire à être un instrument pour les techniciens et les élus dans leurs projets d'aménagement en leur donnant notamment accès à une multitude de données géographiques.

En savoir +

45°6'52.9"N 2°38'33.1"E

ACTUALITÉS

03 Décembre 2015 : 7ème Assemblée des utilisateurs
La 7ème Assemblée des utilisateurs aura lieu le jeudi 3 décembre 2015. Cette...

02 Décembre 2015 : BAN Tour - Forum des Interconnectés - Lyon
Le 12ème forum des interconnectés, «...

10 Novembre 2015 : Conseil d'administration n°9
...

Agenda | Toute l'actualité

SERVICES OGC

Les services web OGC permettent un accès direct aux données. Géomaticiens et développeurs, utilisez les adresses ci-dessous dans votre SIG ou votre application web. Plus d'informations sont disponibles dans l'aide, ainsi que dans le catalogue.

WMS

<http://wms.craig.fr/ge>
<http://wms.craig.fr/ign>
<http://wms.craig.fr/ortho>
<http://wms.craig.fr/mnt>
<http://wms.craig.fr/bdortho>

COMMUNAUTÉS THEMATIQUES

CATALOGUE DE DONNEES

AUVERGNE A LA CARTE

COMMANDE DE DONNEES

➤ RPCU

- Représentation Parcellaire Cadastrale Unique
- Convergence du PCI vecteur et de la BD Parcellaire
 - Continuité territoriale
 - Respect des tolérances DGFIP
- Démarrage fin 2014
- Départements entièrement vectorisés
- IGN a annoncé au CA du CRAIG le passage en RPCU pour le Puy de Dôme en 2017

➤ Objectif :

- Proposer aux EPCI et communes non équipées un service Web de consultation des données cadastrales :
 - Répondre aux besoins d'information des citoyens
 - Gestion foncière de leur territoire
- Eviter la multiplication de sites web de consultation dans les EPCI et communes en proposant la mise en œuvre d'un service web régional de consultation des données cadastrales

Module de consultation du cadastre

➤ Réalisation :

- Développement conjoint d'un module de consultation des données cadastrales intégré à l'infrastructure de données spatiales geOrchestra
- Partenaires :



- Marché attribué à Gfi : 76 200 €TTC
 - Part CRAIG 10 000€ TTC
 - Part FEDER Auvergne env. 20 000€ TTC

➤ Service disponible :

- Début 2016
- Accès grand public : sans donnée nominative
- Accessible aux membres du CRAIG
- + être en règle /CNIL

Module de consultation du cadastre

➤ Visionneuse : cadastrapp

Outils Cadastre

Zoom Point Ligne Polygone Cadastre Foncier Parcelle Recherches avancées Demande

Sélection de parcelles

result selection (1)

Commune	Section	N° de plan	Adresse cadastr...	Surface DQFP en m²
350238	BI	27	0108 AV GAL-L...	256121
350238	CL	84	RUE JEAN-MARL...	7346

Fermer

Parcelle 3502380008M0027

Propriétaire Bâtiment Subdivisions fiscales Historique de mutation

Bordereau Parcelaire

Description	Valeur
Commune	350238
Section	0008M
Parcelle	27
Vois (Code fantôme)	0108
Adresse	AV GAL-LECLERC
Contenance DQFP en m²	256 121
Contenance calculée en m²	255 865
Parcelle bâtie	1

1 : 8 531 100 m

Coordonnées en WGS 84 Lon = -1,54416, Lat = 48,11361

Module de consultation du cadastre

➤ Visionneuse :

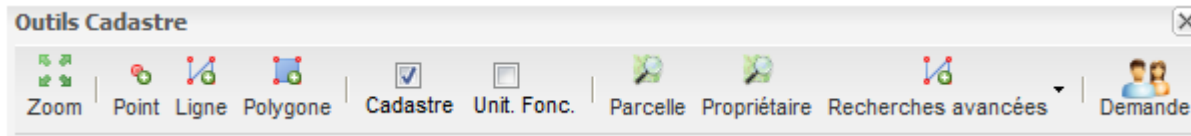
- Activer une barre d'outil :

Cadastrapp

Une serie d'outils pour exploiter pleinement les donnees cadastrales de la DGFIP



- Outils disponibles



- Utilise des flux tuilés du PCI vecteur
 - Ces flux seront disponibles dans vos outils SIG classiques

➤ Accompagnement :